


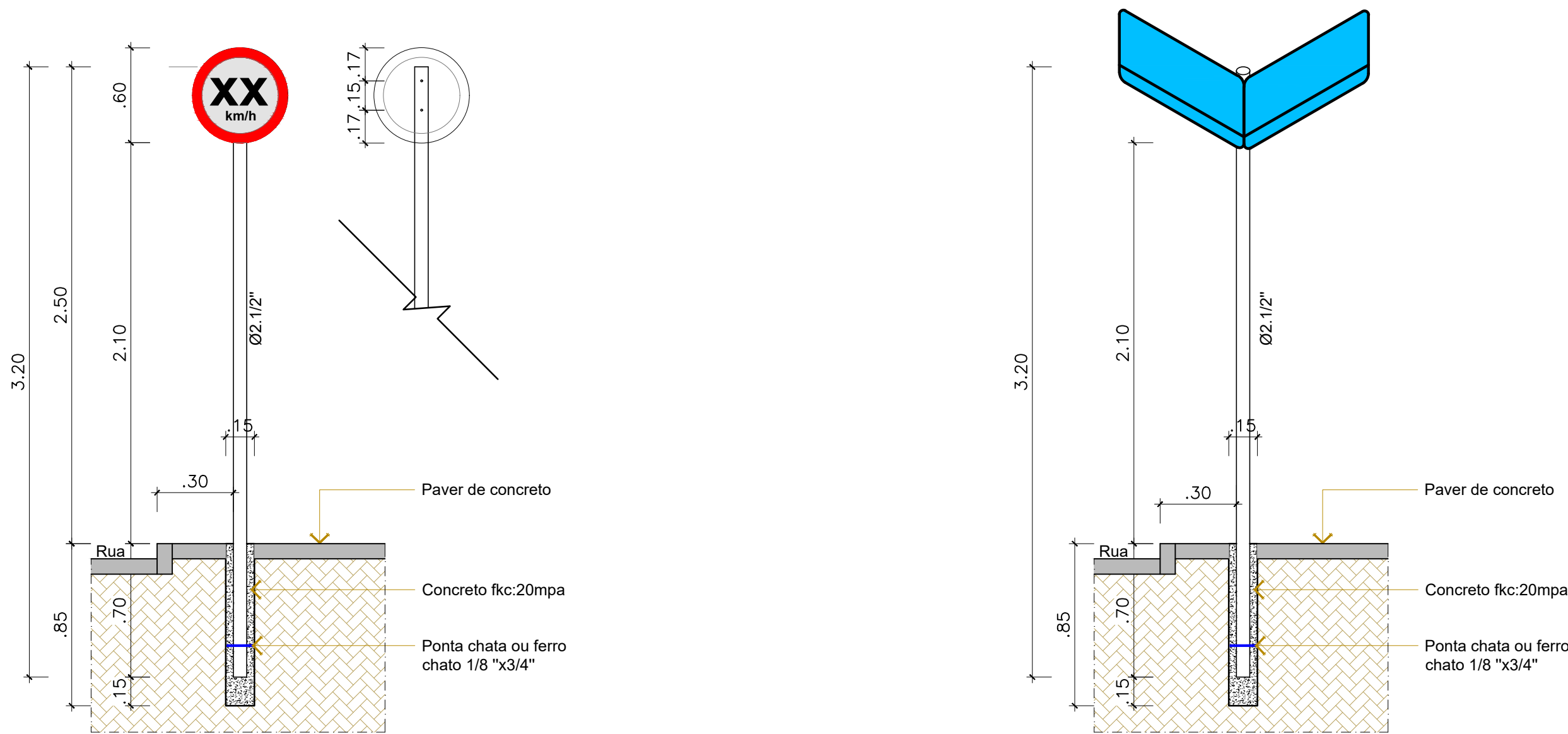


PLANTA SINALIZAÇÃO  
ESCALA.....1:200

Sinal		Cor	
Forma	Código	Fundo	Vermelha
	R-1	Orla interna	Branca
		Orla externa	Vermelha
		Letra	Branca
Forma		Cor	
Obrigaç�o/ restri�o	Proibi�o	Fundo	Branco
		S�mbolo	Preta
		T�rja	Vermelha
		Orla	Vermelha
		letra	Preta

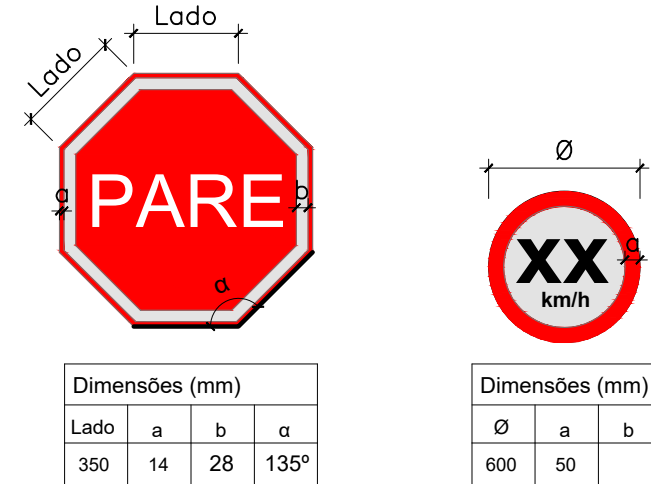
LEGENDA PLACAS DE SINALIZA  O E PAVIMENTA  O T TIL

C�DIGO	DESCRI��O	UNIDADE	QUANTIDADE
	Placa de regulamenta��o parada Obrigat�ria	un	01
	Placa de regulamenta��o de velocidade m�xima 40km/h	un	02
	Placa de nome da Rua	un	01

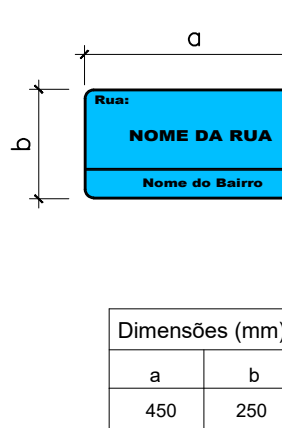


DETALHES PLACA SINALIZA  O  
ESCALA.....1:200

R-1 - Parada Obrigat ria R-19 - Velocidade M xima



Placa identifica  o



Aprova  es:

Representante Tomador

Geison Kurtz  
Prefeito

Respons vel t cnico

Eva Scheila Mariani Esser

Revis�o	Altera��o	Desenhista	Data
02			
01			
00	Emiss�o Inicial	Eva	10/08/2025

PROJETO SINALIZA  O-EXECUTIVO

Engenheiro(a):

Eva Scheila Mariani Esser  
CREA/SC: 146919-8

Email: planejamento@ituporanga.sc.com.br

Propriet rio:  
Prefeitura Municipal de Ituporanga

CNPJ: 83.102.640/0001-30

Uso:  
PROJETO SINALIZA  O

Endere o da obra:  
Rua Paulo Rohling, bairro Gabiroba - Ituporanga - SC

Refer ncia:

Planta Sinaliza  o  
Detalhes  
Legenda

Pavimenta  o da Rua Paulo Rohling

Desenho: Eva Scheila	�rea: Extens�o:.....70,00m Total:.....630,00m�	Data: Agosto/ 2025	Prancha: A-1 01/01
-------------------------	--	-----------------------	-----------------------